Carrière de Barges

Visibilité 2 à 5 / 5

Rue du Pont à Rieu 30, 7500 Tournai, Belgique GPS : **N50°35’27 » E03°23’41’’**

Type : ancienne carrière de pierre. Profondeur max : 52 m mais Profondeur Max 40m **Pas de Gonflage, Pas de Restauration 5€ la plongée**

Plongée les samedi & dimanche : Planning défini avec le président du club & la région.
Vestiaires. Site le plus proche de Lille. /!\ à la visibilité / Nb de plongeurs à respecter.

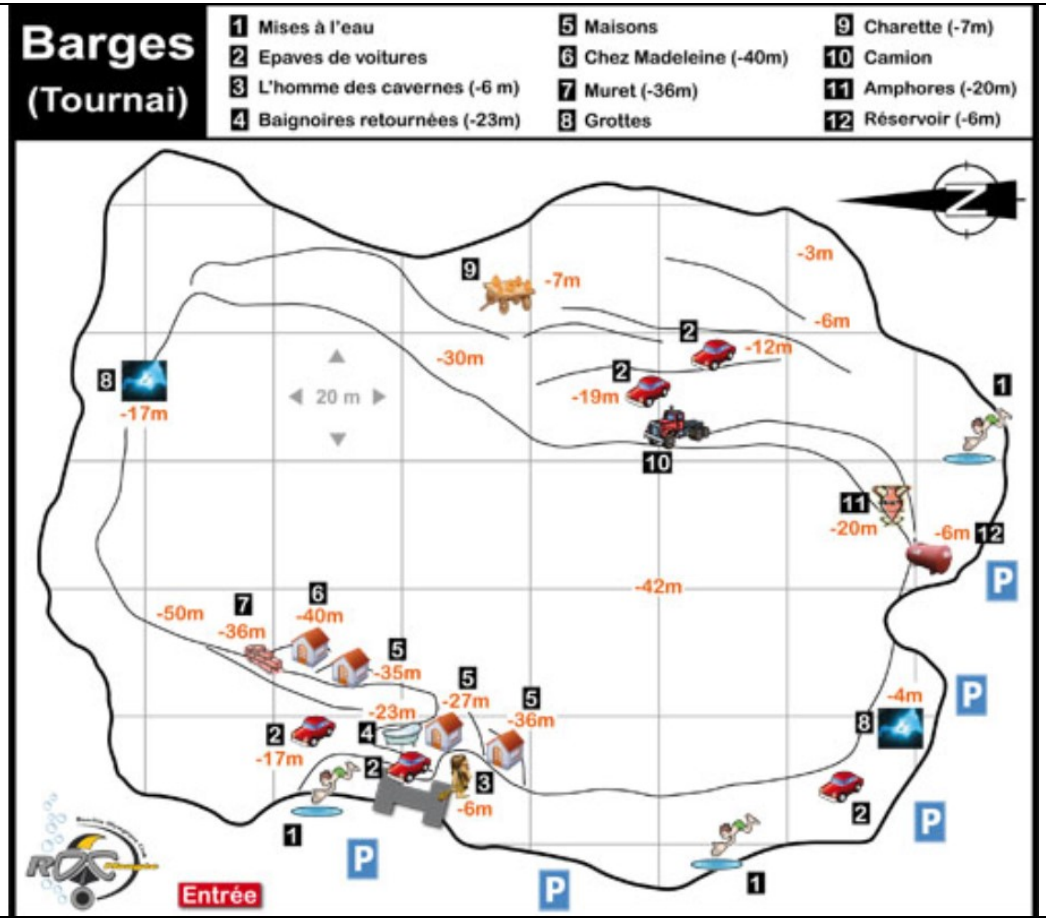

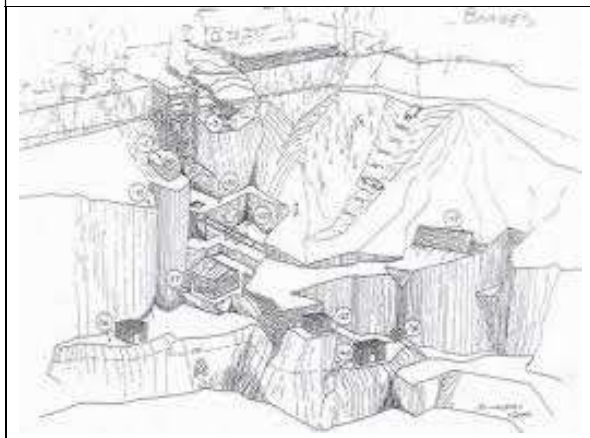

Mise à l’eau 1

La Forme IV à Dunkerque

Visibilité 4 à 5 / 5

Route de l'Écluse Trystram, 59140 Dunkerque, France GPS : **N 51°02'38'' / E 02°22'12''**

Type : Ancienne cale séche Profondeur max : 9 à 10 m Max **Eau Salée** **Pas de Gonflage** **Pavillon Alpha indispensable !!**

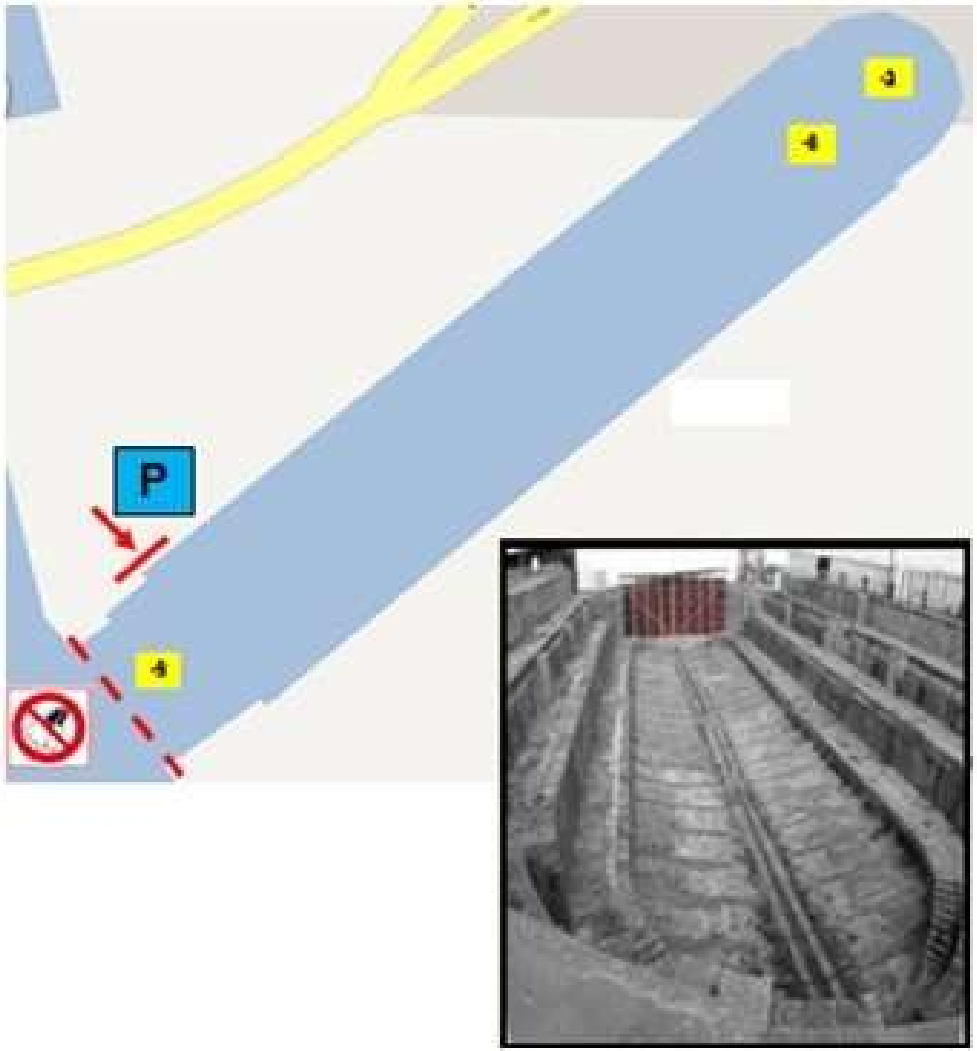

Carrière de Roeux

Visibilité 3 à 5 / 5

Lac Bleu D46, 62118 Rœux, France GPS : **N50°17'59" E02°54'40"**

Carrière de calcaire Profondeur : 14m

Pas de Gonflage, Pas de Restauration 5€ par club, 4 à 5€ par plongeur

Plongée les samedi, dimanche & vendredi soir : inscription sur le site web : http://www.cpsma.org/portail_club/

Site adaptée aux premières plongées. 14m difficile à trouver. Pas de vestiaires.

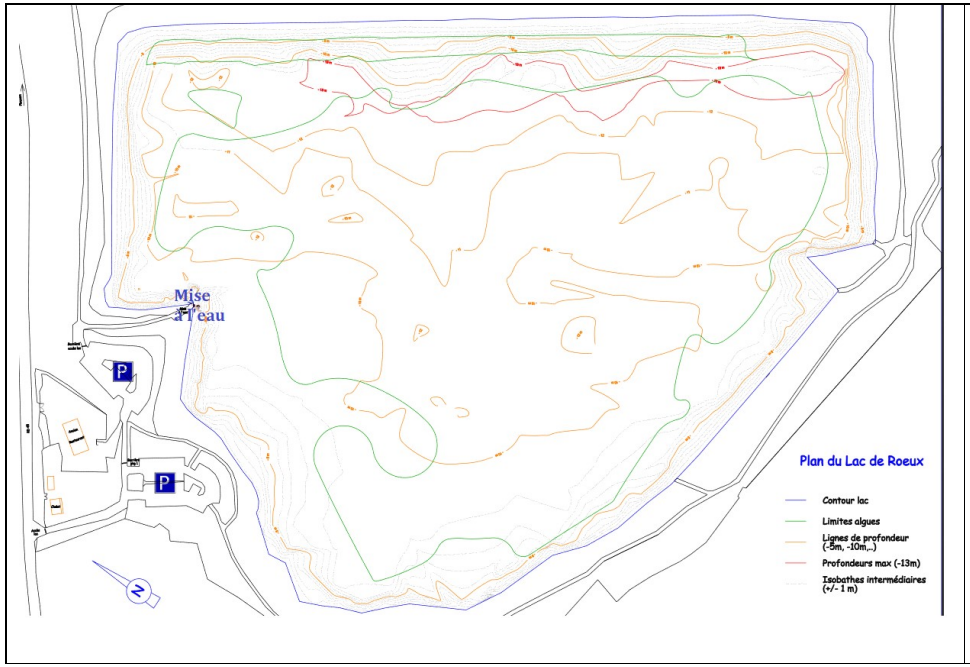

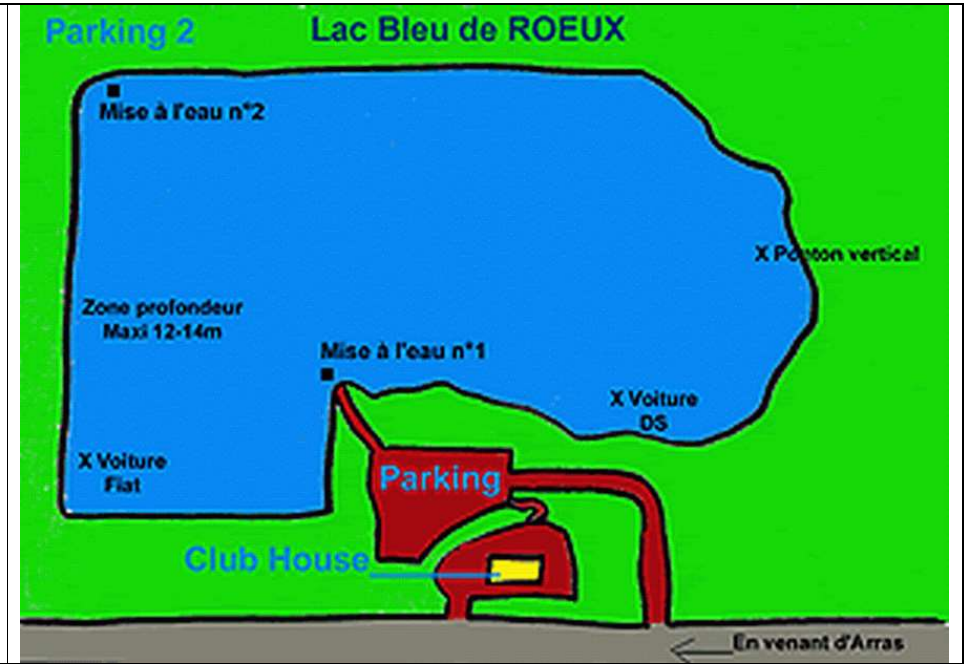

Carrière de Rochefontaine

Visibilité 2 à 5 / 5

Carrière de Rochefontaine, 1 B-5600 Franchimont (Philippeville) GPS: **N 50°10.966’ – E 04°38.289’**

site web : https://rochefontaine.be

Type ancienne carrière de Marbre. Profondeur : 49 à 52m

Gonflage (Air & Nx) & restauration, 8€ la plongée

Plongée les samedi, & dimanche :pas d’inscription mais un mail à info@rochefontaine.be permet de valider le créneau

Site pour les plongeurs expérimentés (remorquer, voilier, avion). 0 – 20m peu de choses à voir. Vestiaires. Palier avec les Carpes !!!

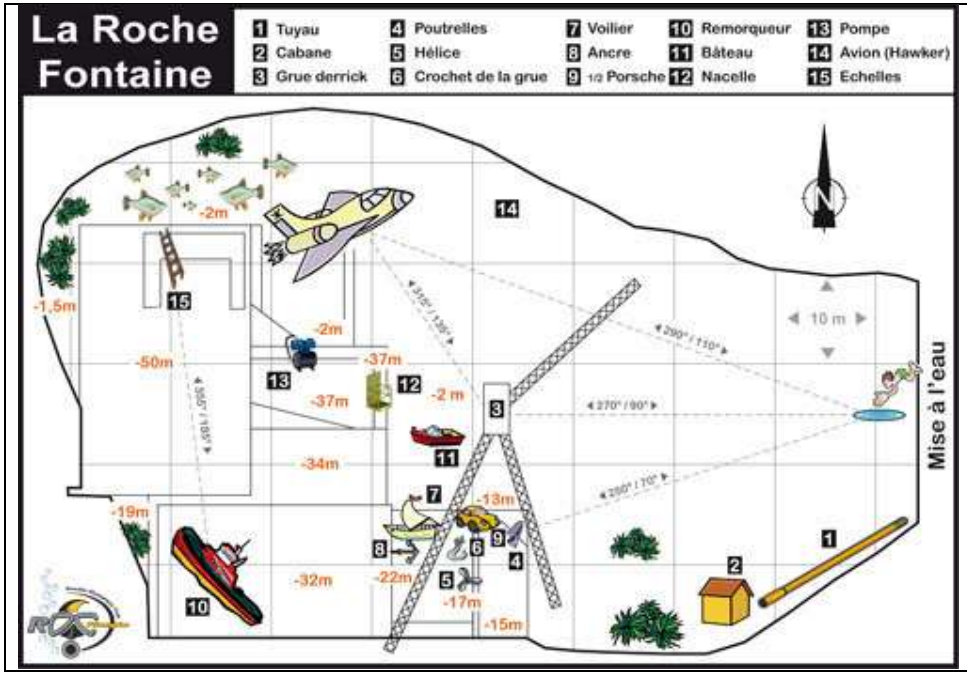



Carrière de Vodelée

Route de Gimnée, 90C - 5680 Vodelée (Doische) GPS : **N 50°09'54" - E 4°43'40"** **Visibilité 4 à 5 / 5**

Type : ancienne carrière de marbre gris et rouge Profondeur 40 m **8€ la plongée** **Gonflage (*monnayeur*) *& petite restauration***

Réservation OBLIGATOIRE (qqes semaines avant !!!) sur le site web https://www.royalcas.be/index.php (rubrique "Vodelée" bouton RESERVATION)

SECURITE possible à réaliser avec la barque avant ou après la plongée : prévoir les volontaires (RIFAP). Vestiaires. Maquette du site disponible

Carrière de Vodecée – la croisette

Visibilité 3 à 5 / 5

Rue ou route de Vodecée 1 5600 VODECEE (PHILIPPEVILLE) GPS : **N 50°11'44" E 4°34'26"**

Type : *Ancienne carrière de* marbre rouge Profondeur max 31m Gonflage possible & petite restauration **6€ la plongée**

Plongée les samedis Après Midi & Dimanche matin : réservation par mail reservation.cash@gmail.com

Gros travail sur l'eau en 2019 pour la visibilité. Plateforme pour les paliers. Vestiaires. Maquette du site disponible.

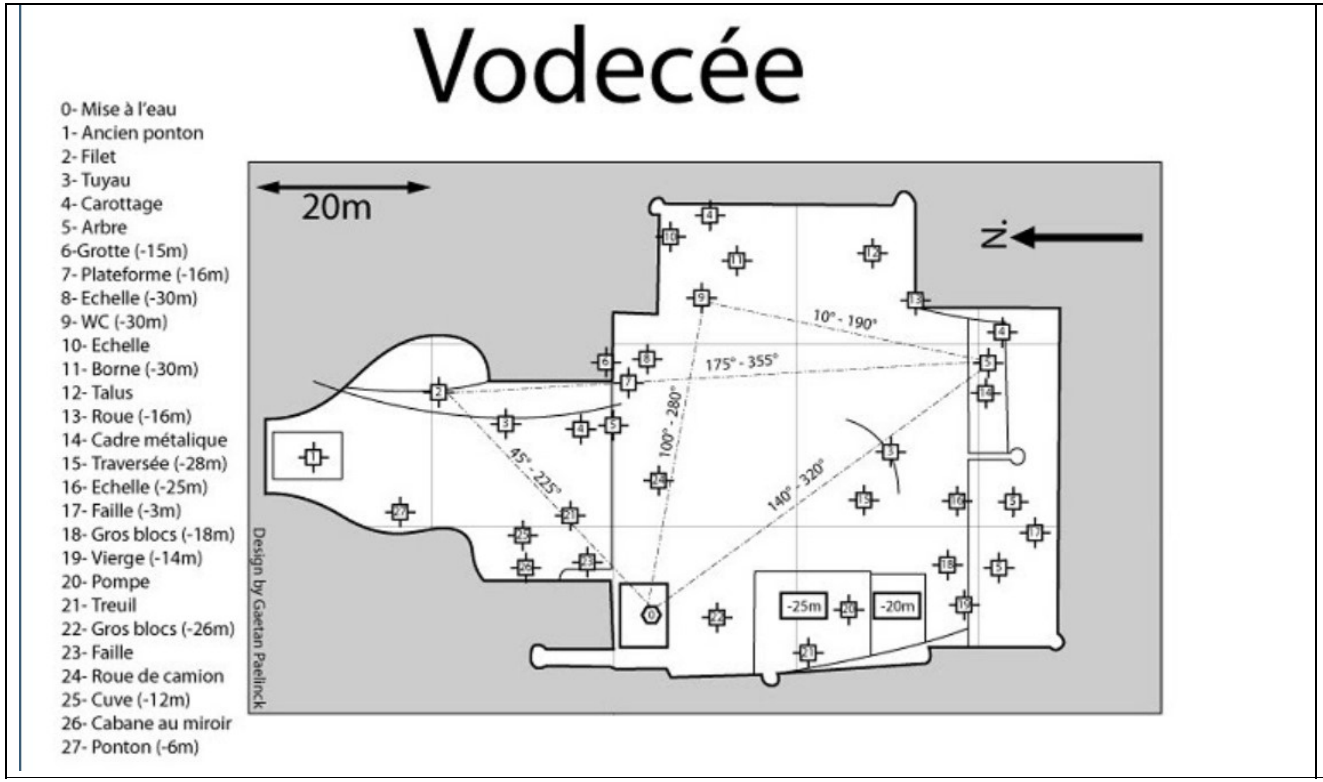



Barrage de l'eau d'heure

Visibilité 4 à 5 / 5

rue d'Oupia, n°2 6440 FROIDCHAPELLE GPS **: N 50°10'60'' E 4°23'16''**

Type : Ancienne vallée immergée. Profondeur : 35 à 37m **Gonflage & restauration possible** **5€ la journée**

Plongée principalement le week –end. Pas d'inscription. Astuce : Arriver vers 9h30

Belle carrière pour les premières plongées. Descente douce. Vestiaire

BUS vers 17m, Hélico vers 14m, bateau vers 35m. Site adapté pour apprendre la navigation au Cap.

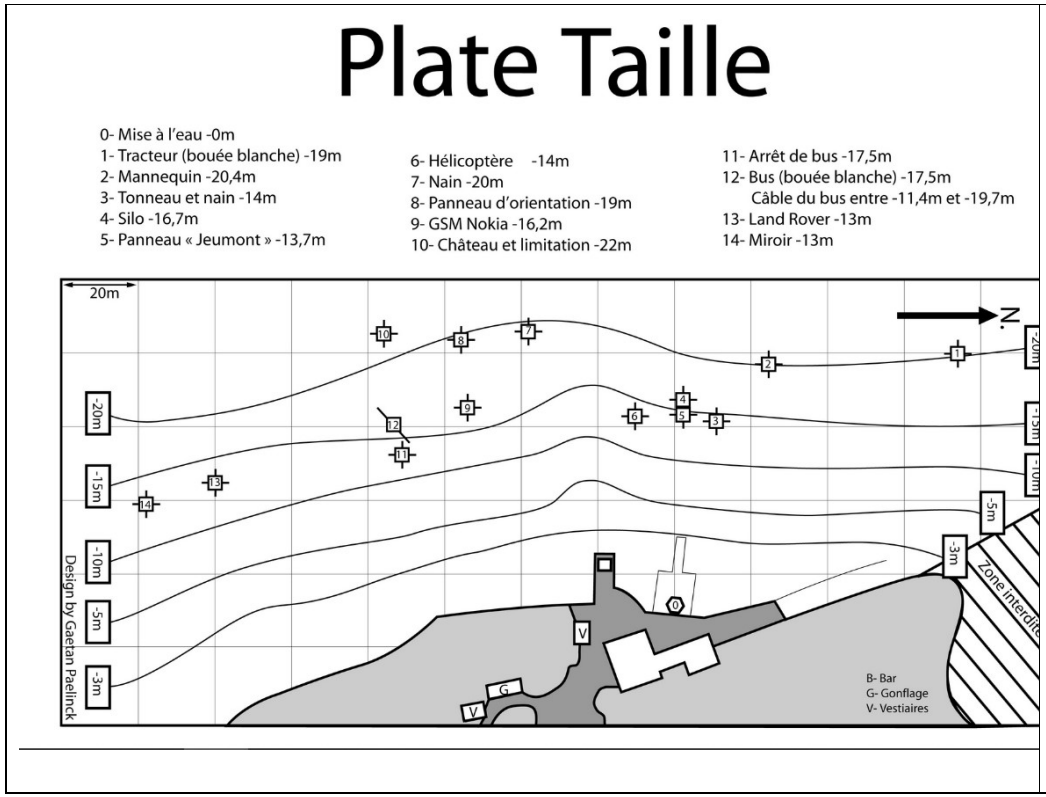

Carrière de Villers 2 églises

Visibilité 2 à 4 / 5

Rue de Traigneaux 5630 VILLERS-DEUX-EGLISES (Cerfontaine)

GPS : **N 50°10'60'' E 4°23'16''**

Type : Ancienne carrière de fer, puis de marbre. Profondeur : 28m

Gonflage & restauration possible **4€ la plongée**

Plongée principalement le week–end. Pas d'inscription mais un petit mail serait top.

Moto, camion, bateau, vestiaire…… Super restauration.

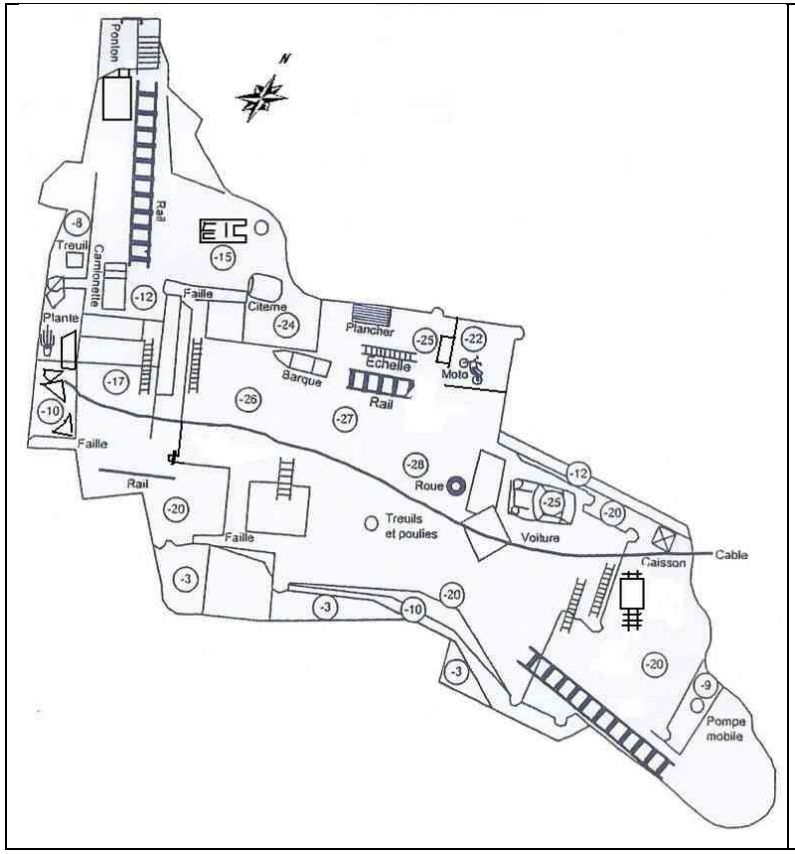

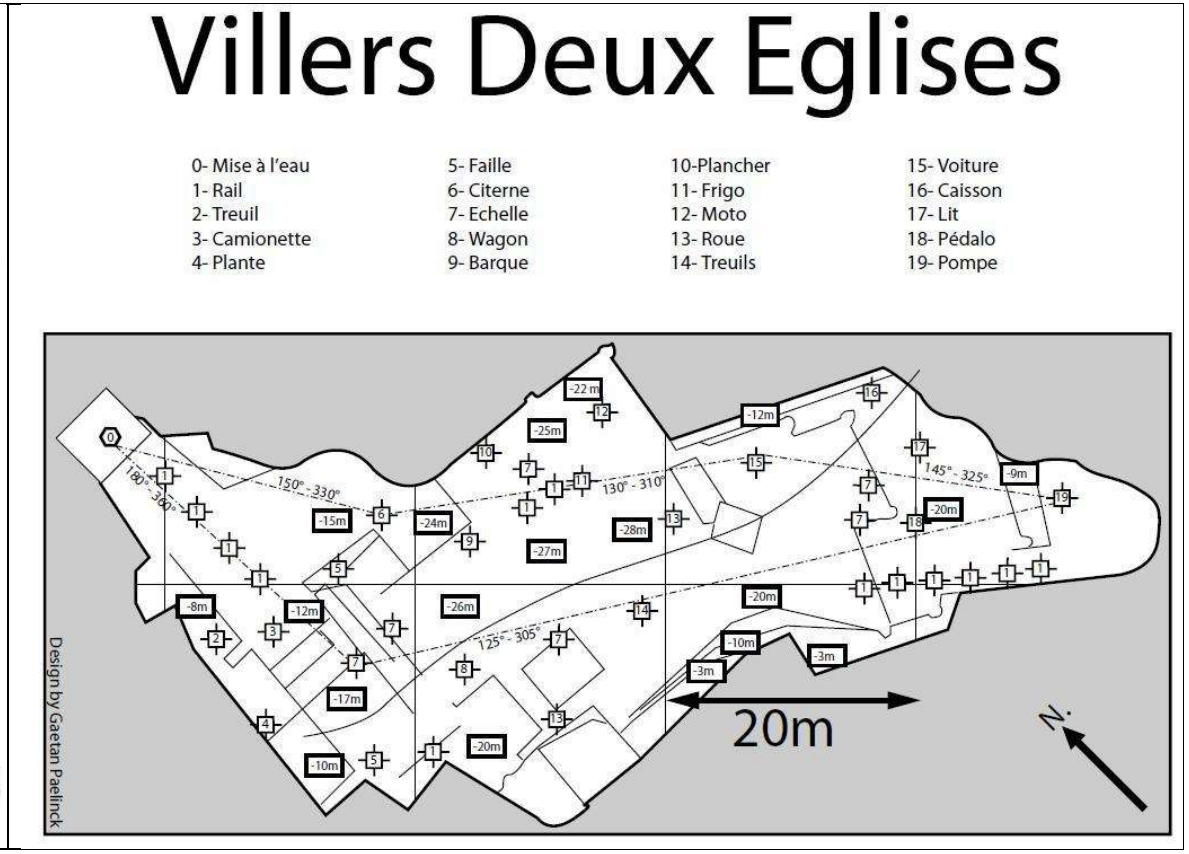

Carrière de DOUR

Visibilité 2 à 3 / 5

7370 Dour, Belgique GPS : **50°24'04.5"N 3°45'44.3"E**

Type : Ancienne carrière de chaux & charbon. Profondeur : 16 à 18 m **Gonflage & restauration possible** **5€ la plongée**